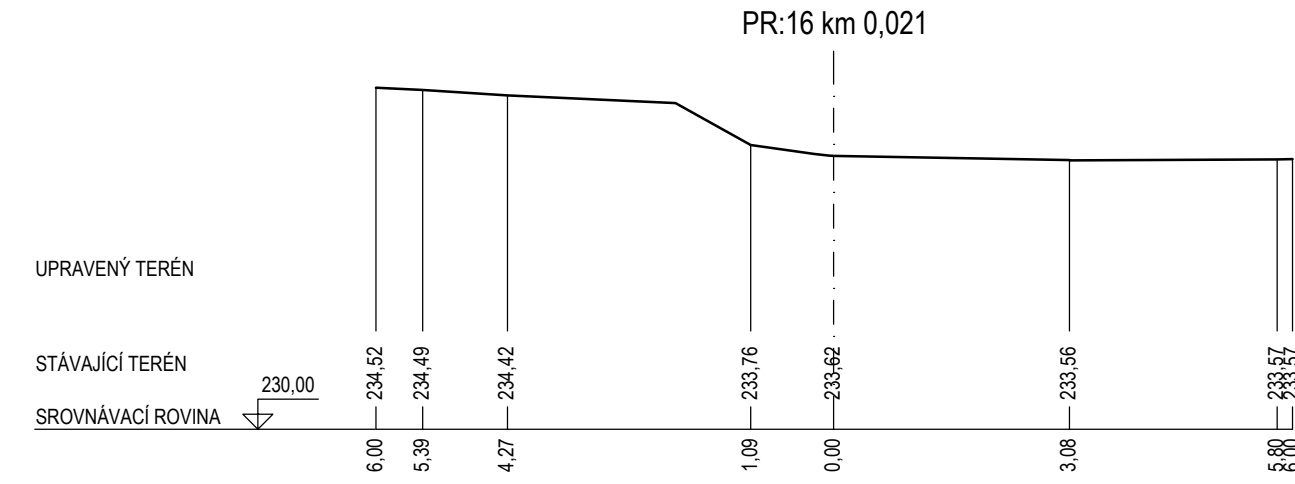
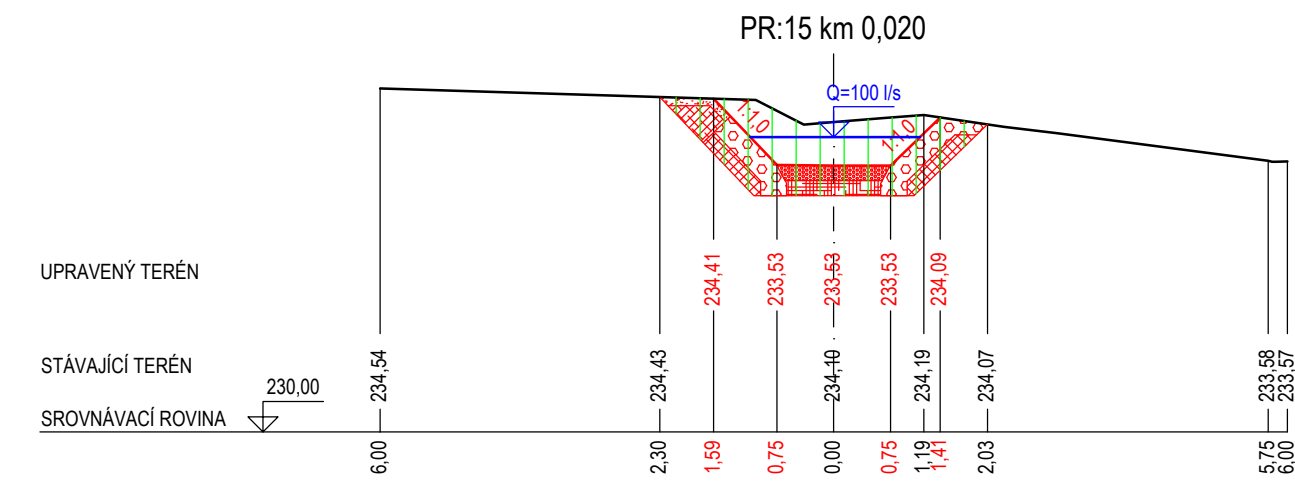
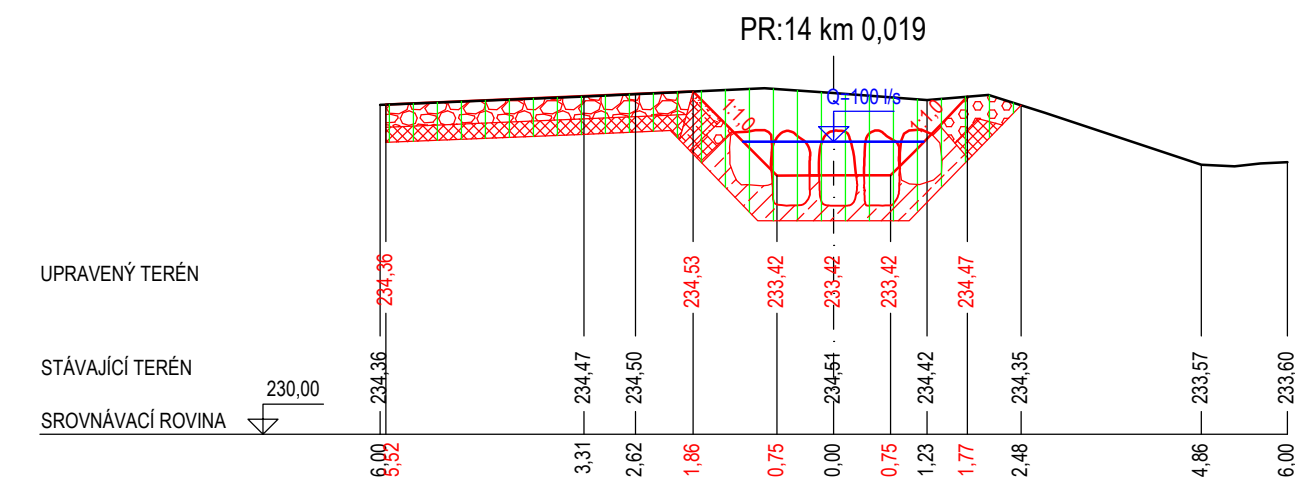
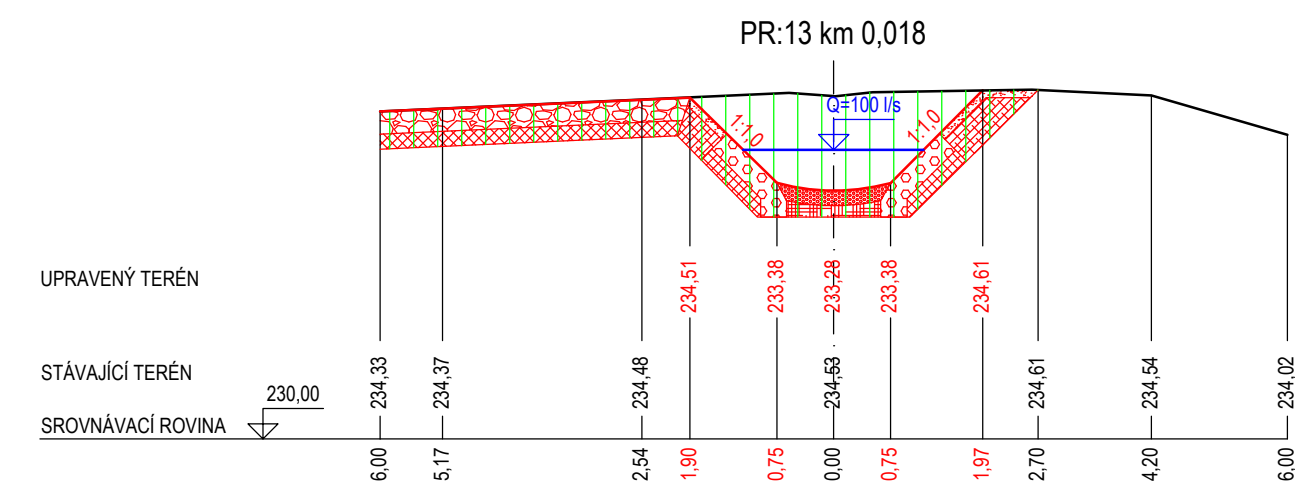
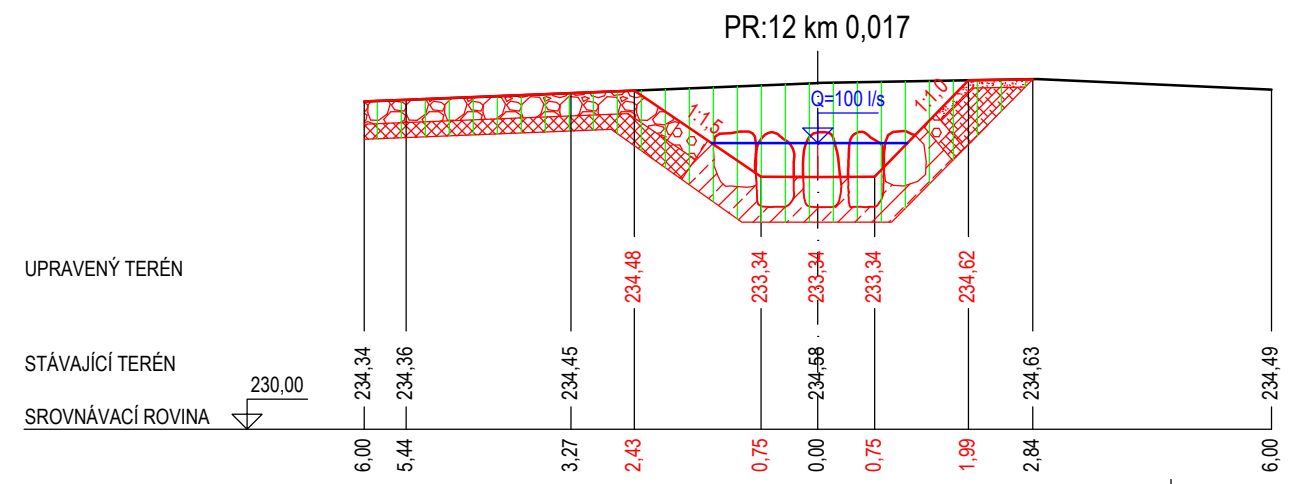
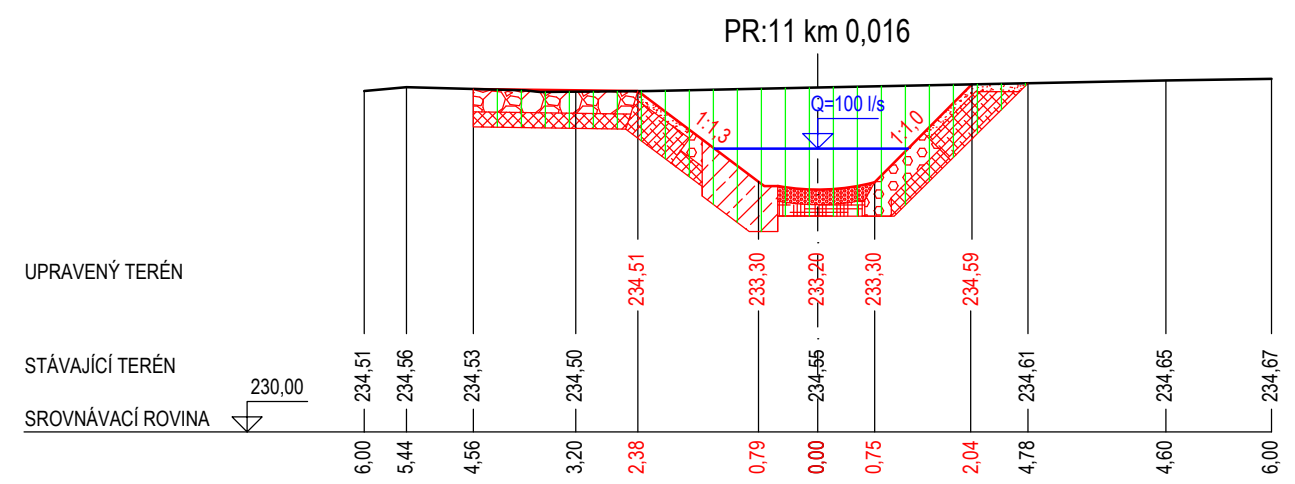
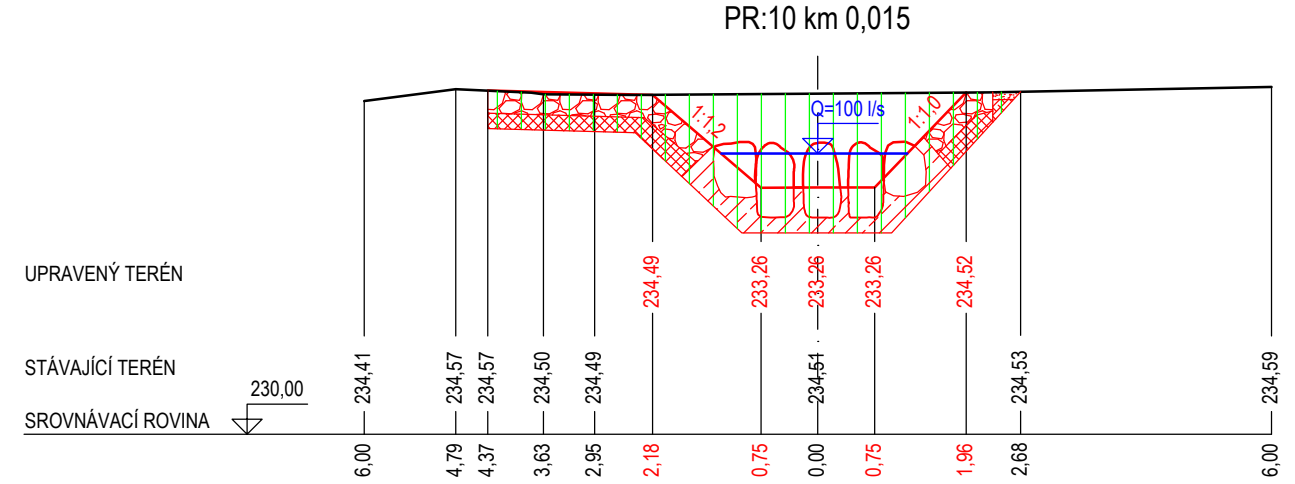
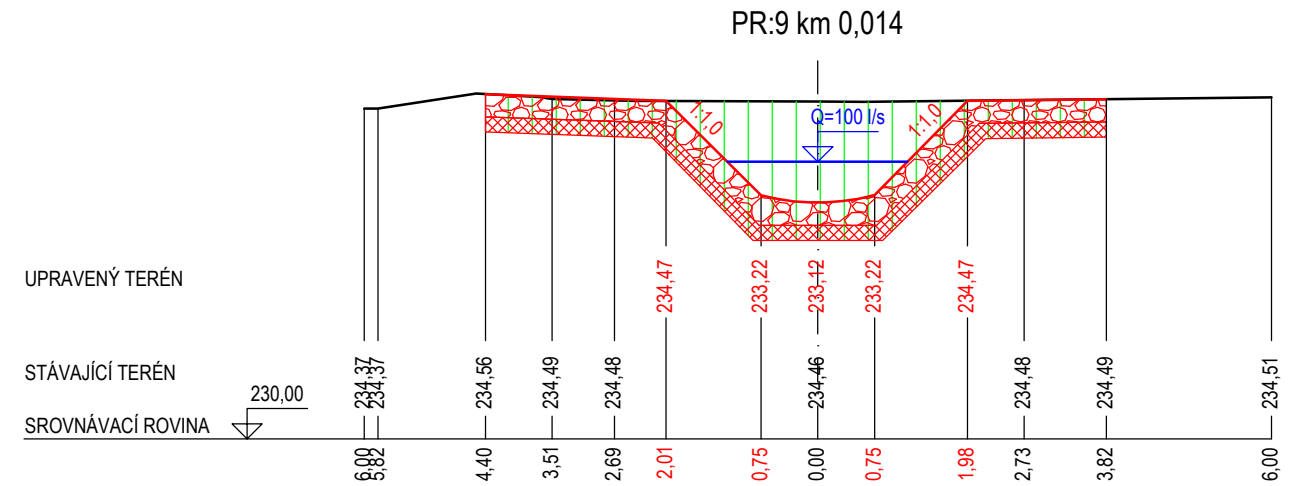
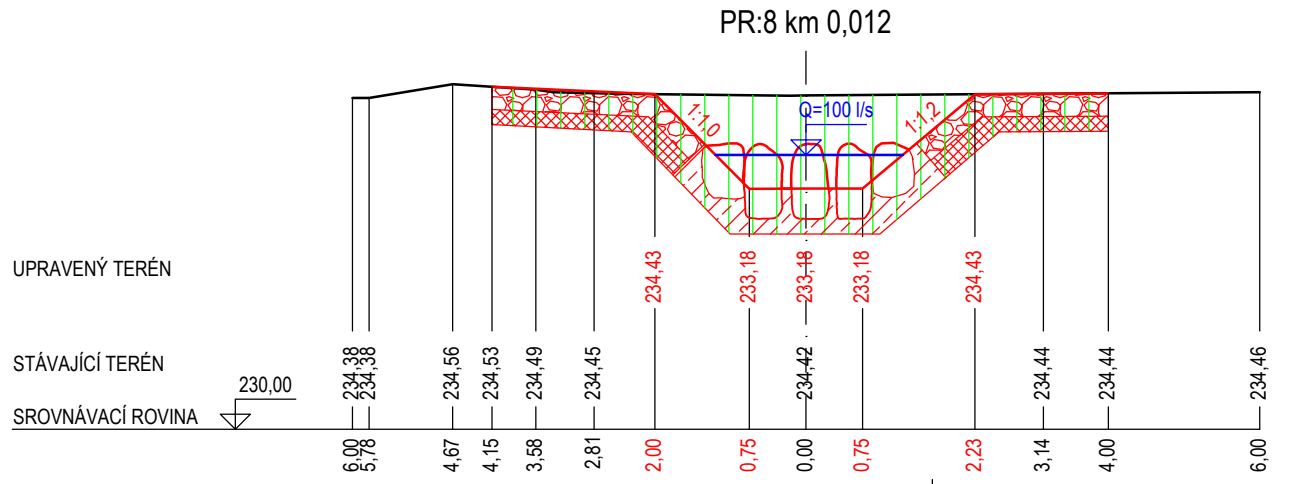
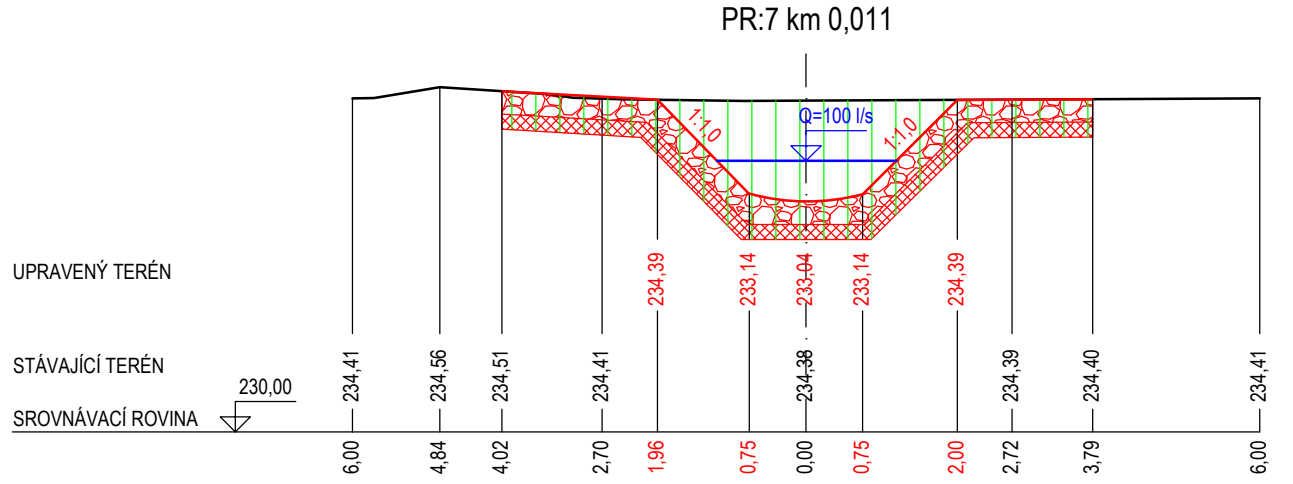
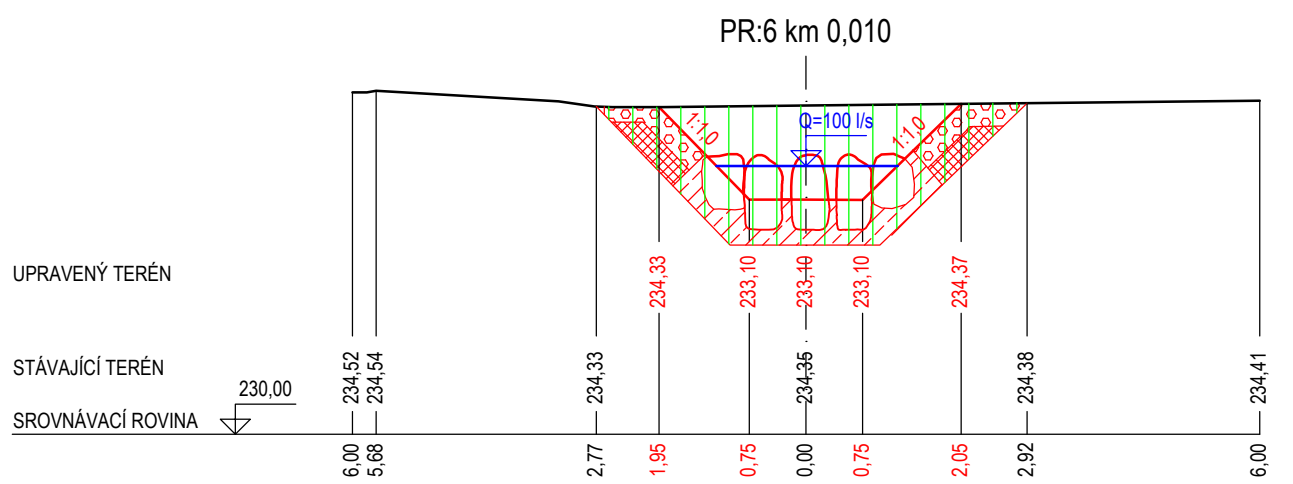
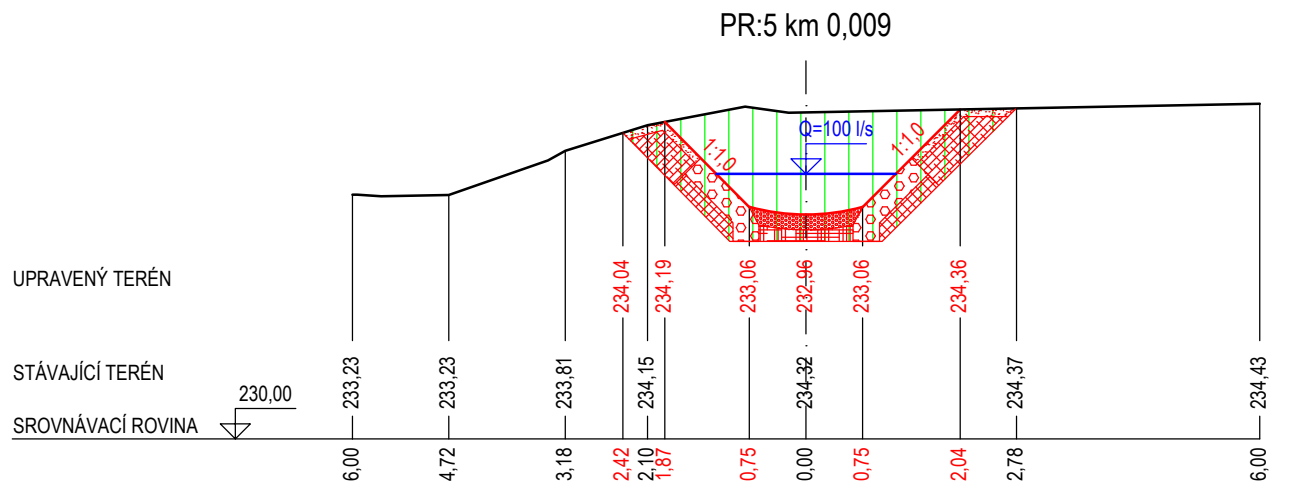
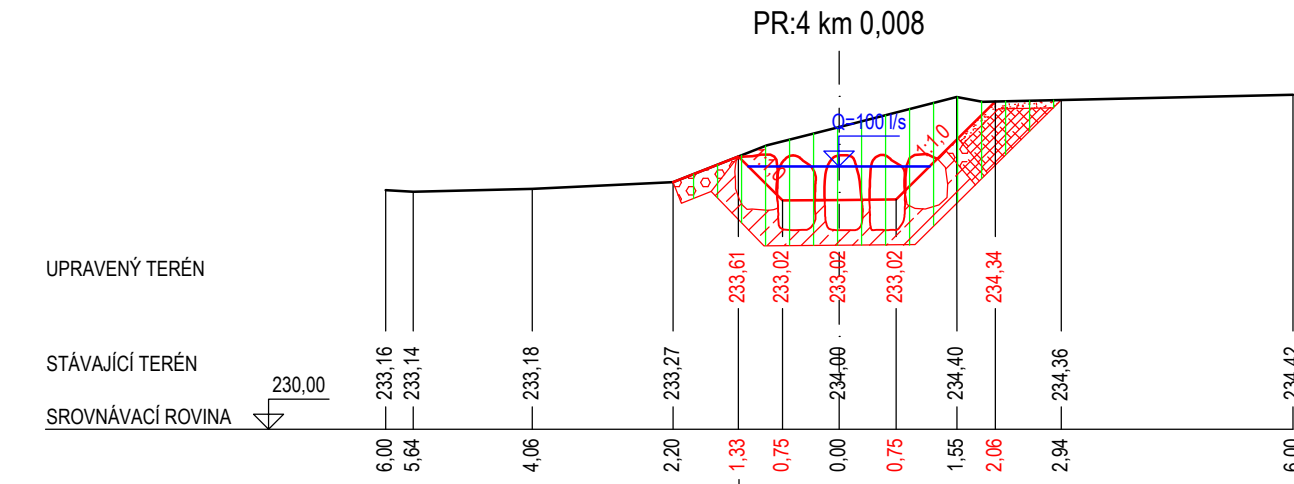
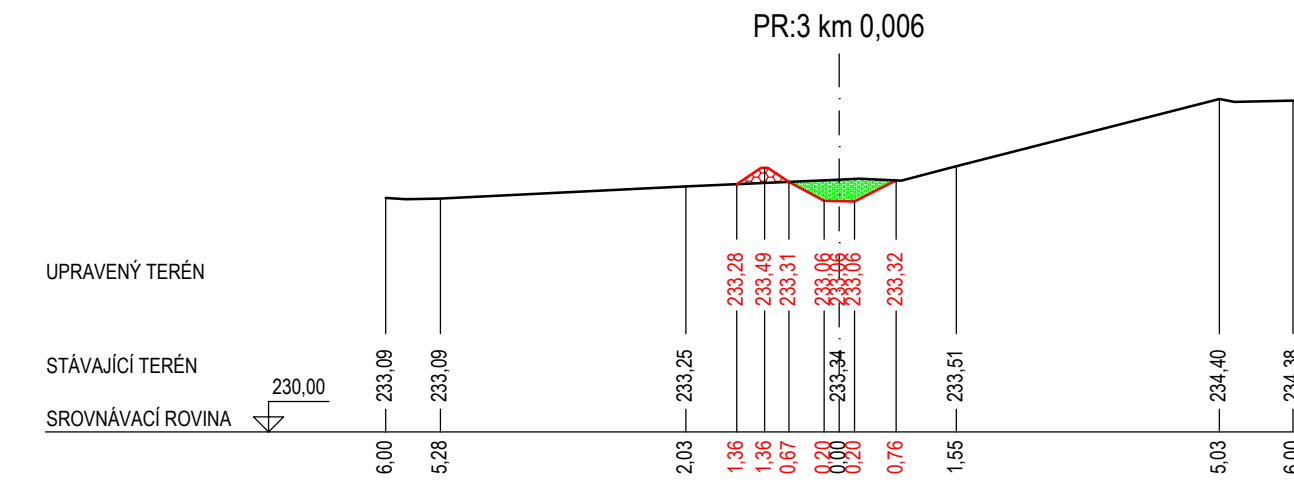
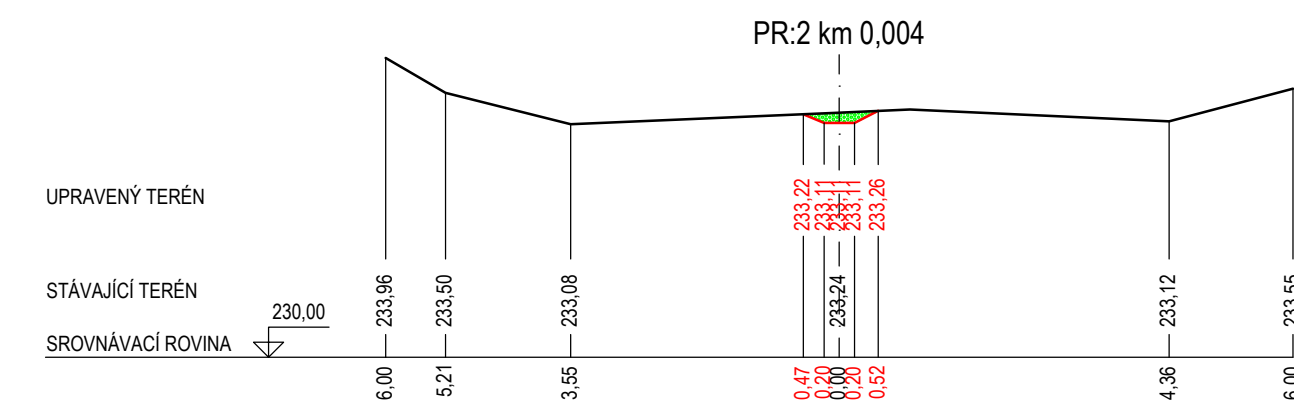
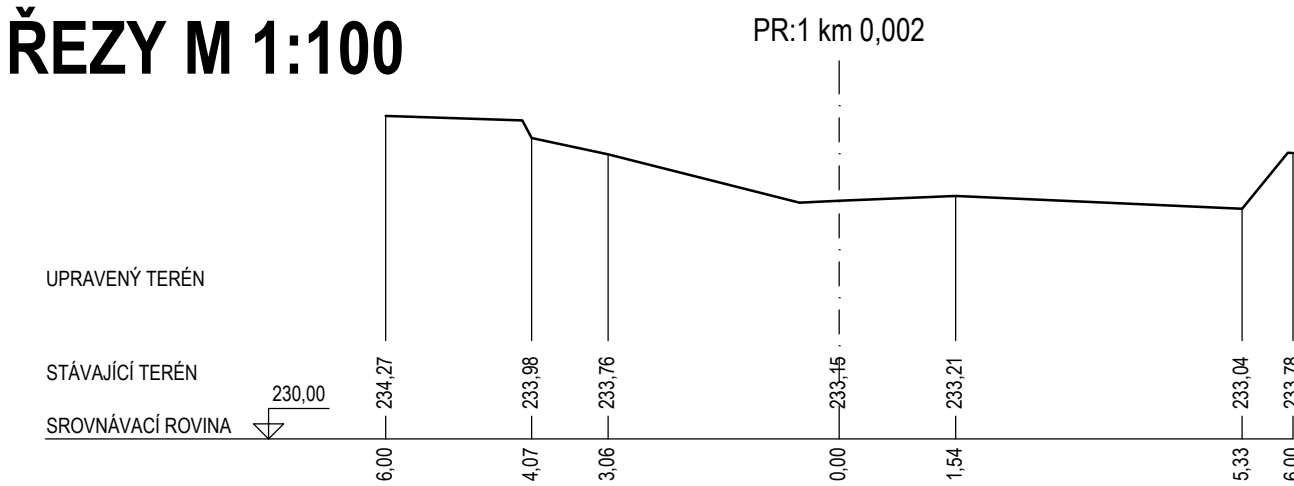


CHARAKTERISTICKÉ  
ŘEZY M 1:100



LEGENDA:

výkop (zemina + ornice)		92,4 m³
výkop zeminy		85,7 m³
výkop ornice		6,7 m³
rovnanina z LK s vyklínováním , tl. 30 cm		4,9 m³, 16,3 m²
zához z LK 50 - 100 kg		0,9 m³
dlažba z LK do betonu, tl. 30 cm		10,1 m³
betonový základ přehrážky, C 25/30 XC1		7,8 m³
říční substrát, de = 40 - 80 mm, výkop/násyp		0,7 m³ / 1,8 m³
hutněný násyp		5,0 m³
ohumusování		2,0 m³
štěrkové lože, fr. 16 - 32 mm, tl. 0,2 m		10,4 m³, 52,0 m²
štěrkové lože, fr. 63 - 125 mm, tl. 0,15 - 0,2 m		1,4 m³, 9,0 m²

žulový kámen do přehrážky 1x0,5x0,5	celem 30 ks (7,5 m³, 19,5 t)
svahování v zářezu	40,2 m²
úprava pláně	59,4 m²

**ENVICONS s.r.o.**  
Sídlo a provozovna společnosti  
Hradčická 508  
533 53 Pardubice - Polabiny  
Tel. / FAX: +420 466 531 787  
info@envicons.cz • www.envicons.cz

**Datum / Date**  
10/2016

**Zakázka č. / Job No.**  
02/2016

**Stupeň / Stage**  
DSP

**Kraj / Region**  
Královéhradecký

**Stavební úřad / Building Authority**  
MěÚ Nechanice

**Katastrální území / Cadastral Area**  
Kunčice u Nechanic

**Objednatel / Client**  
Povodí Labe, s.p.

**Alice / Project**  
**Bystrice, Kunčice,  
rekonstrukce hradičí  
ocelové konstrukce jezu**

**Stavební objekt / Building construction**  
**SO 01 Rybí přechod**

**Název / Title**  
**Charakteristické  
řezy**

**Zodpovědný projektant / Responsible designer**  
Ing. Štěpán Plodek

**Manažer projektu / Project manager**  
Ing. Lukáš Řádek

**Návrh vypracoval / Elaborated by**  
Ing. Michael Novák

**Měřítko / Scale**  
1 : 100

**Výkres č. / DWG No.**  
**01.3**

**Souprava / Copy**